Annexe H

Réseau de camionnage de Hemmingford

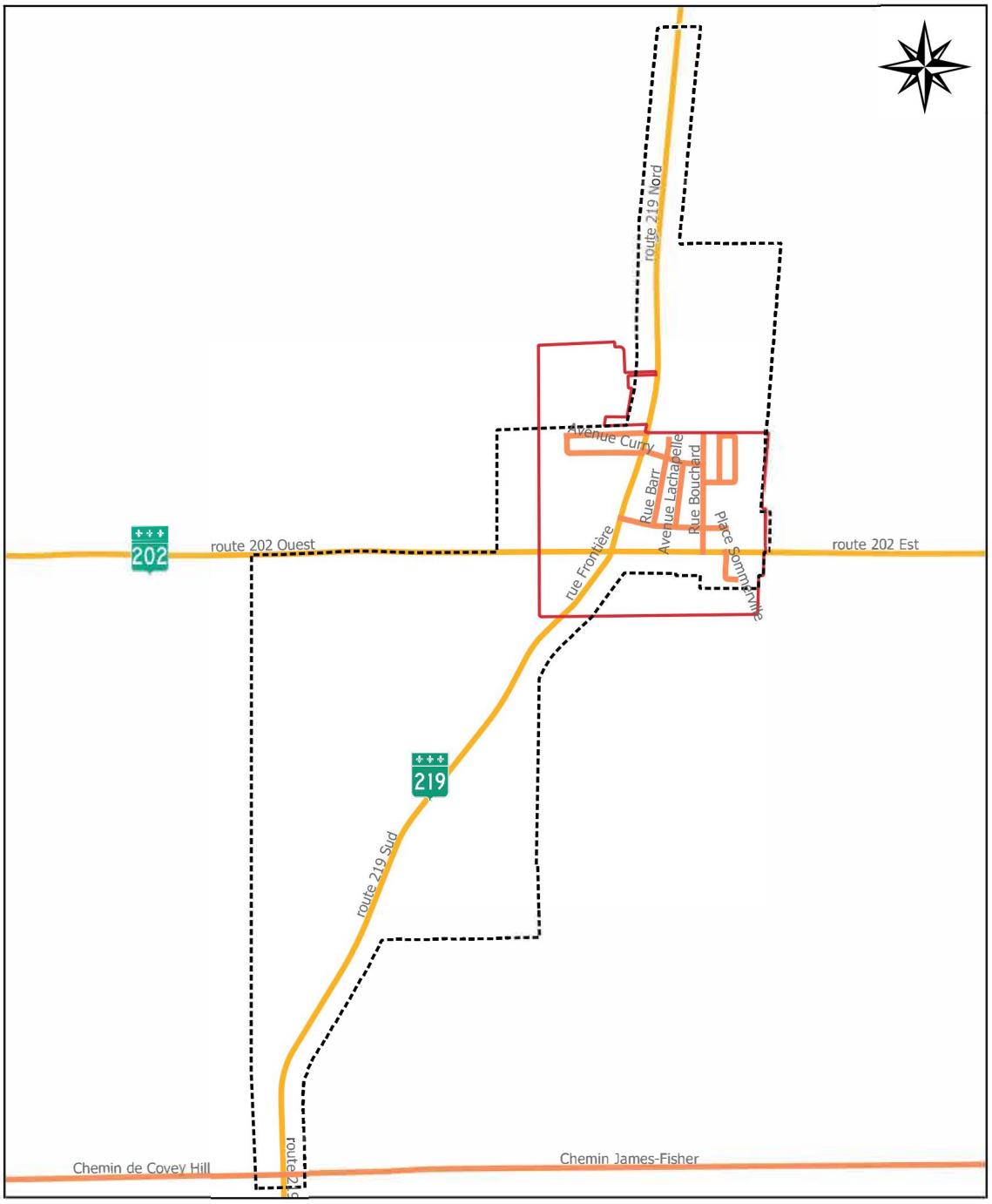

MRC des Jardins-de-Napierville
Saint-Michel, 21 février 2017
Règlement rrodifiant le schéma d'aménagement et de développement révisé numéro URB-205-4-2017
Conception: Alexandre Hamelin, urbaniste-stagiaire

Coordinate System: NAD 1983 Transverse Mercator
Projection: Transverse Mercator
Datum North America 1983

Source:
MTQ
Base de donnée topographique du Québec
Base de donnée topographique et adlllnistrative du Québec

1:31 000

0 250 500 750 M

- Limites municipales
- Périmètre urbain
- Routes permises
- Routes restreintes
- Routes interdites
- Routes municipales interdites

Réseau de camionnage à Napierville

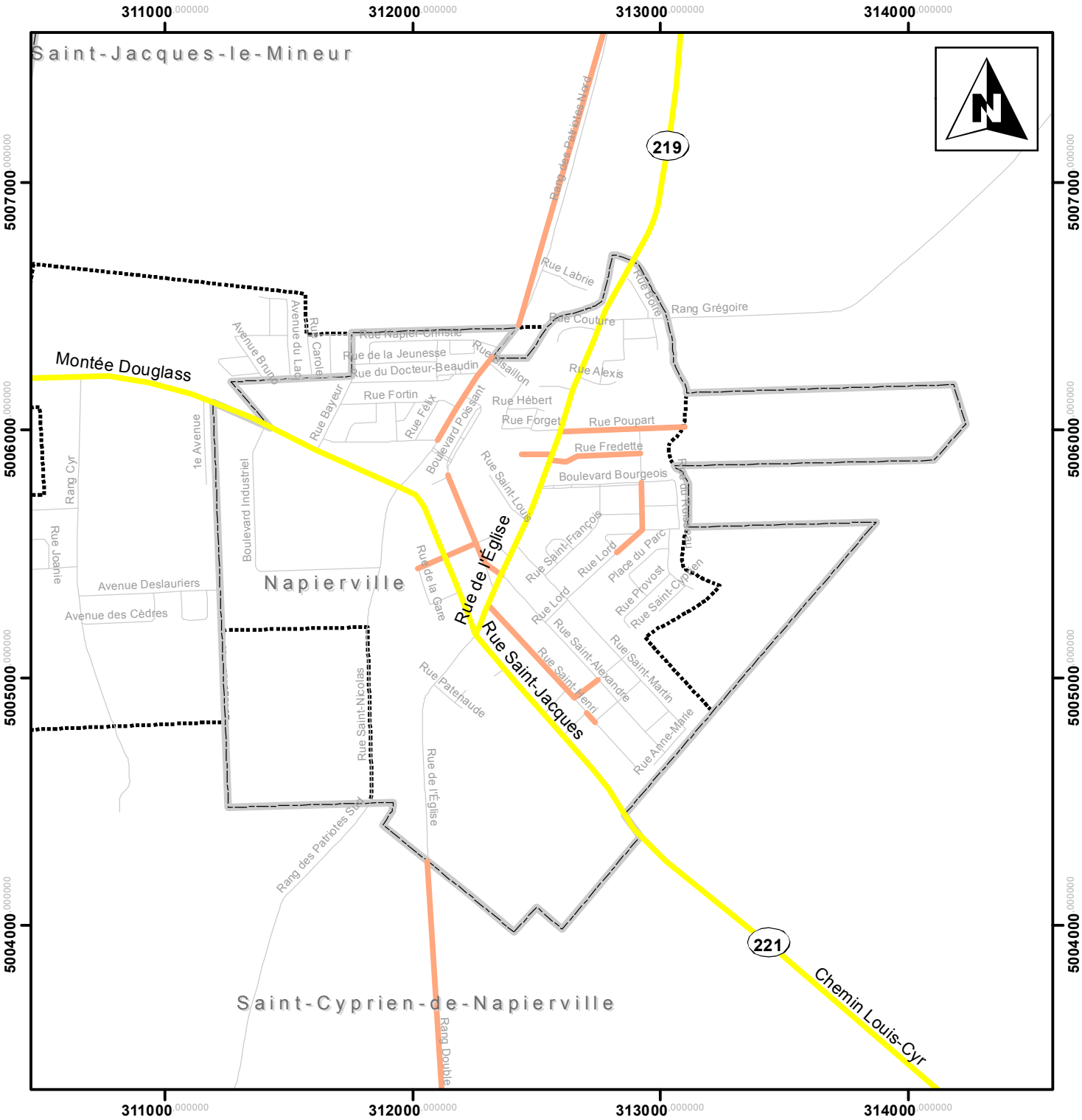

1:22 500

0 250 500 1 000 m

MRC des Jardins-de-Napierville
Saint-Michel, août 2014
Schéma d'aménagement
et de développement
révisé numéro URB-205
Conception: Eric Déziel Géomorphologue
Supervision: Sylvain Provencher Urbaniste

- Route de transit
- Routes restreintes (provincial)
- Routes interdites (municipal)
- Routes interdites (provincial)
- Route locale
- Périmètre d'urbanisation

Coordonnées: NAD 1983 Transverse Mercator
Projection: Transverse Mercator
Datum: North American 1983

Source:
Ministère des transports du Québec
Base de données topographiques du Québec

Réseau de camionnage à Saint-Edouard

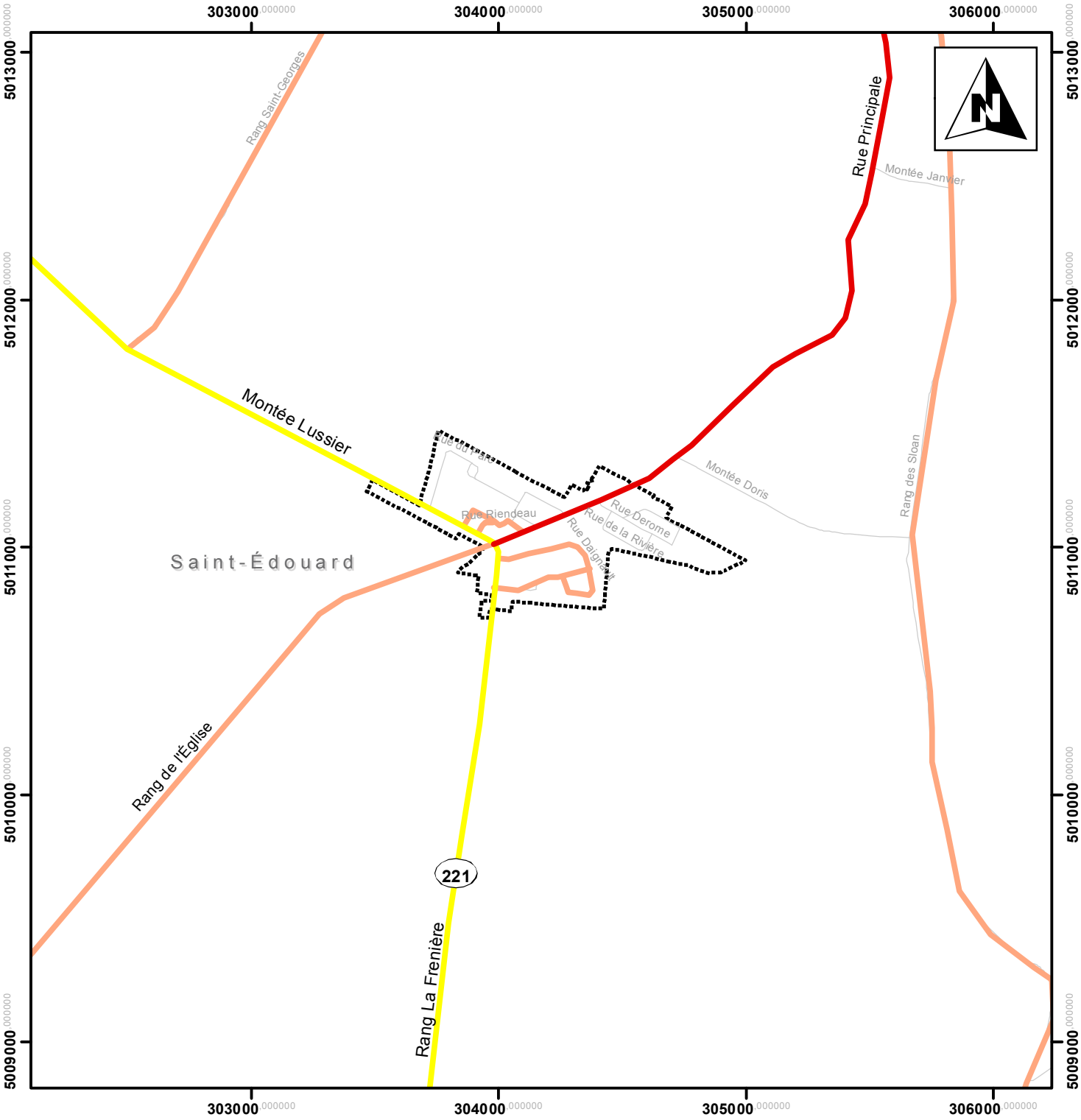

1:22 500

0 250 500 1 000 m

MRC des Jardins-de-Napierville
Saint-Michel, août 2014
Schéma d'aménagement
et de développement
révisé numéro URB-205
Conception: Eric Déziel Géomorphologue
Supervision: Sylvain Provencher Urbaniste

Route de transit
Routes restreintes (provincial)
Routes interdites (municipal)
Routes interdites (provincial)
Périmètre d'urbanisation

Coordonnées: NAD 1983 Transverse Mercator
Projection: Transverse Mercator
Datum: North American 1983
Source:
Ministère des transports du Québec
Base de données topographiques du Québec

Réseau de camionnage à Saint-Michel

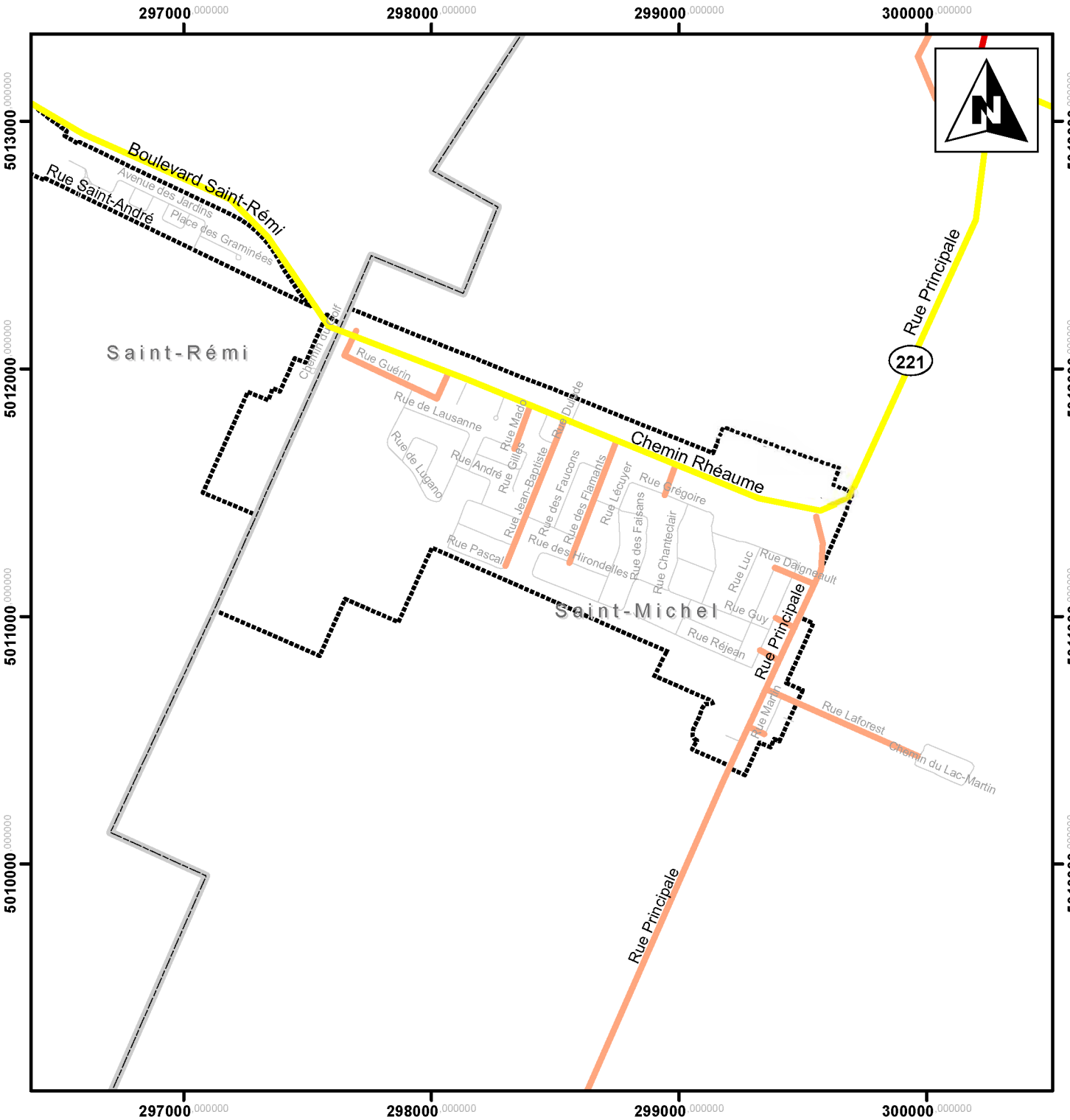

1:22 500

0 250 500 1 000 m

MRC des Jardins-de-Napierville
Saint-Michel, août 2014
Schéma d'aménagement
et de développement
révisé numéro URB-205
Conception: Eric Déziel Géomorphologue
Supervision: Sylvain Provencher Urbaniste
Modification 04/19 URB-205-7-2019

- Route de transit
- Routes restreintes (provincial)
- Routes interdites (municipal)
- Routes interdites (provincial)
- Périmètre d'urbanisation

Coordonnées: NAD 1983 Transverse Mercator
Projection: Transverse Mercator
Datum: North American 1983

Source:
Ministère des transports du Québec
Base de données topographiques du Québec

Réseau de camionnage à Saint-Rémi

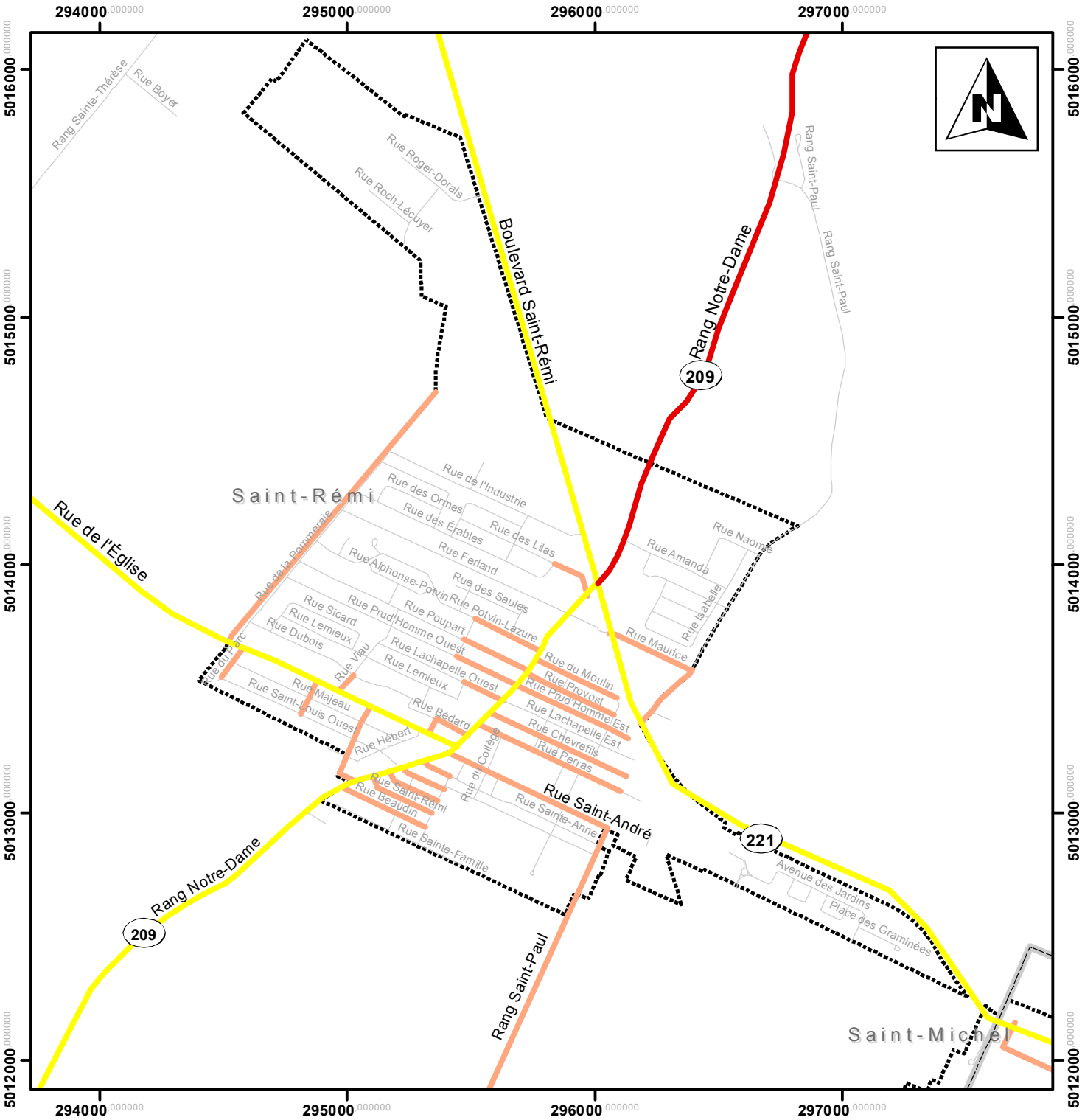

1:22 500

0 250 500 1 000 m

MRC des Jardins-de-Napierville
Saint-Michel, août 2014
Schéma d'aménagement
et de développement
révisé numéro URB-205
Conception: Eric Déziel Géomorphologue
Supervision: Sylvain Provencher Urbaniste

Route de transit
Routes restreintes (provincial)
Routes interdites (municipal)
Routes interdites (provincial)
Limites municipales
Périmètre d'urbanisation

Coordonnées: NAD 1983 Transverse Mercator
Projection: Transverse Mercator
Datum: North American 1983

Source:
Ministère des transports du Québec
Base de données topographiques du Québec