

Chapitre 2 Introduction et localisation

2.1. Introduction	9
2.2. Localisation de la MRC.....	10

Chapitre 2 Introduction et localisation

2.1. Introduction

La MRC des Jardins-de-Napierville se situe au sud-ouest du Québec, au sud de l'île de Montréal et au nord de l'état de New York, aux États-Unis.

La MRC occupe la portion sud de la plaine du Saint-Laurent et les premiers contreforts des Adirondacks et le relief y est généralement plat. Le point culminant est situé au sud-ouest de la MRC par le flanc est de la colline de Covey Hill, située dans la municipalité du Canton de Hemmingford.

Le territoire de la MRC compte une superficie de 807,3 km kilomètres carrés et sa population se chiffre, en 2014, à 27 342 habitants¹.

Sur le plan du transport, la MRC est dotée d'un réseau routier qui assure une excellente desserte du territoire via la présence de l'autoroute 15 qui se déploie dans l'axe nord-sud et des routes régionales 202, 205, 209, 217, 219 et 221 auxquelles le réseau de routes locales vient se greffer. Il n'y a aucun système de transport en commun sur le territoire.

Sur le plan de l'éducation et de la santé, la MRC est plutôt mal desservie. Au niveau des Cégeps, les étudiants de la MRC choisissent principalement le Cégep de Saint-Jean-sur-Richelieu et celui de Salaberry-de-Valleyfield. En ce qui concerne les hôpitaux, les patients sont divisés entre les hôpitaux Barrie-Memorial d'Ormstown, Anna-Laberge de Châteauguay, et finalement du Haut-Richelieu à Saint-Jean-sur-Richelieu.

Sur le plan de l'emploi, la MRC fournit presque autant d'emplois qu'il y a de travailleurs. En effet, en 2006, il y avait 11 235 travailleurs dans la MRC tandis qu'il y avait 9 800 emplois disponibles².

Sur le plan de la croissance démographique, les années 2006 à 2011 ont été prolifiques pour les municipalités de Saint-Rémi, Napierville et Saint-Cyprien-de-Napierville qui ont connu les taux de croissance les plus élevés de la MRC avec, respectivement, 15,7%, 12% et 11,5%.

L'agriculture est de loin, la vocation de base de la MRC avec près de 98% (780 kilomètres carrés) du territoire qui est régi par la Loi sur la protection du territoire et des activités agricoles. Une très grande proportion de la population habite le territoire agricole (43%) et l'agriculture génère des revenus de 297 millions de dollars annuellement dans la MRC. La MRC possède une localisation géographique et un climat qui favorisent d'excellentes conditions pour la pratique des activités agricoles.

¹ Décret de population, MAMOT 2014.

² Précisions au chapitre 7.

D'importants bassins de sols organiques sont concentrés dans les municipalités de Sainte-Clotilde, Saint-Cyprien-de-Napierville, Saint-Patrice-de-Sherrington, Saint-Michel et de Saint-Rémi, constituant une ressource régionale majeure pour l'agriculture, notamment la production maraîchère.

La portion sud de la MRC est plus boisée, elle compte de nombreux vergers et intègre des équipements récréotouristiques d'envergure régionale. Citons entre autres, le pôle d'attraction majeur que constitue le Parc Safari et le deuxième attrait touristique en importance qu'est le Circuit du Paysan.

2.2. Localisation de la MRC

La MRC des Jardins-de-Napierville est située au sud de la région métropolitaine de Montréal, elle fait partie de la région administrative de la Montérégie et de la Conférence Régionale des Élus de la Vallée-du-Haut-Saint-Laurent.

La MRC des Jardins-de-Napierville est composée des 11 municipalités suivantes :

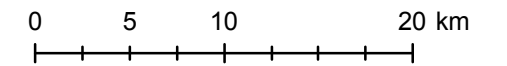

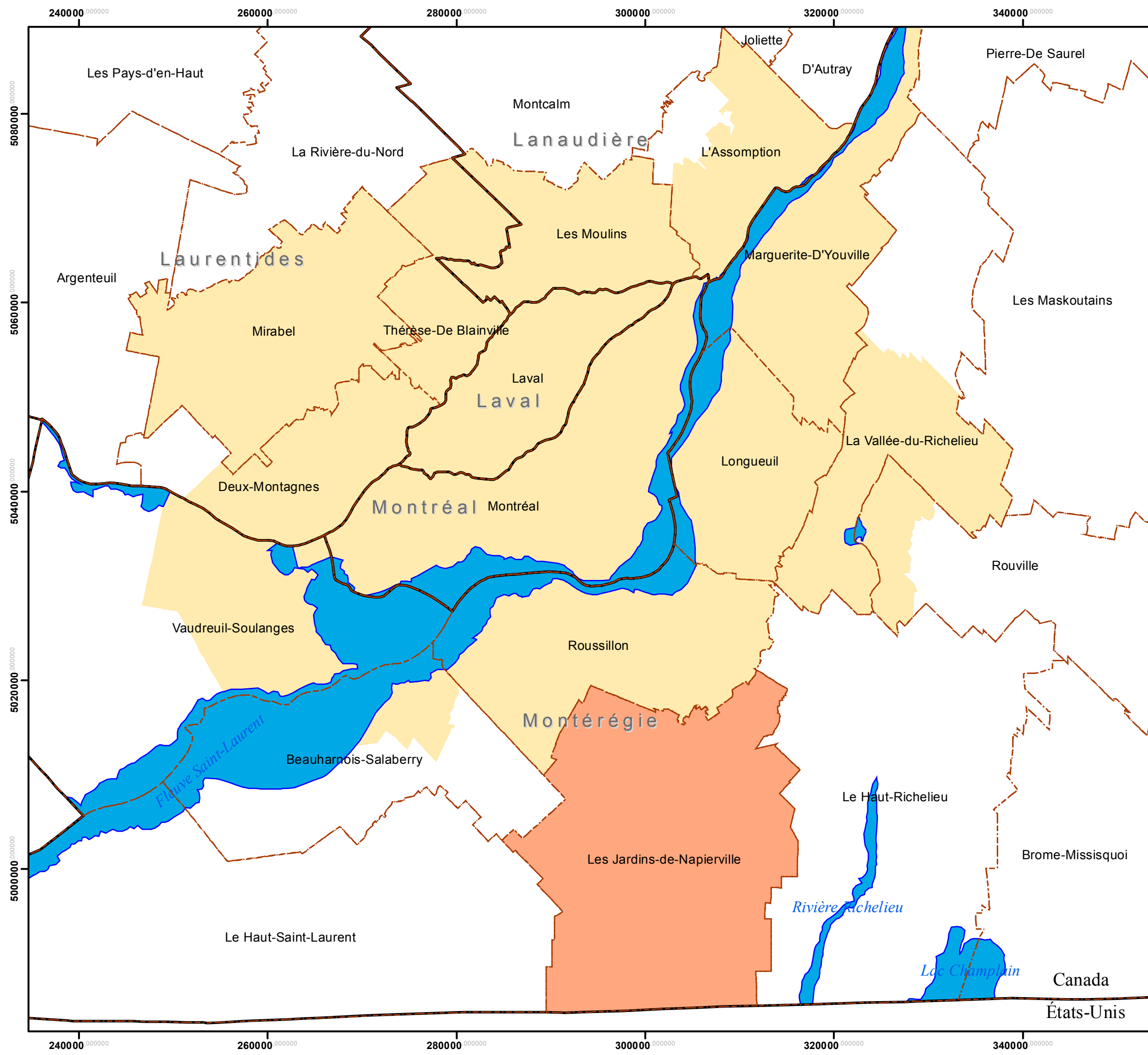
- Canton de Hemmingford
- Village de Hemmingford
- Napierville
- Saint-Bernard-de-Lacolle
- Saint-Cyprien-de-Napierville
- Saint-Édouard
- Saint-Jacques-le-Mineur
- Saint-Michel
- Saint-Patrice-de-Sherrington
- Saint-Rémi
- Sainte-Clotilde





Une seule circonscription électorale fédérale intègre tout le territoire de la MRC des Jardins-de-Napierville, soit celle de Beauharnois-Salaberry. Au niveau provincial, la majorité des municipalités de la MRC fait partie de la circonscription électorale provinciale de Huntingdon, tandis que la ville de Saint-Rémi fait maintenant partie de la circonscription de Sanguinet.

La limite nord de la MRC touche au territoire de la Communauté Métropolitaine de Montréal (CMM) et à celui de l'Agence Métropolitaine de Transports (AMT).

La carte 2.1 illustre la localisation régionale de la MRC des Jardins-de-Napierville tandis que la carte 2.2 illustre le découpage administratif de la MRC.

2.1 Localisation régionale de la MRC des Jardins-de-Napierville

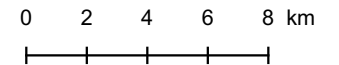
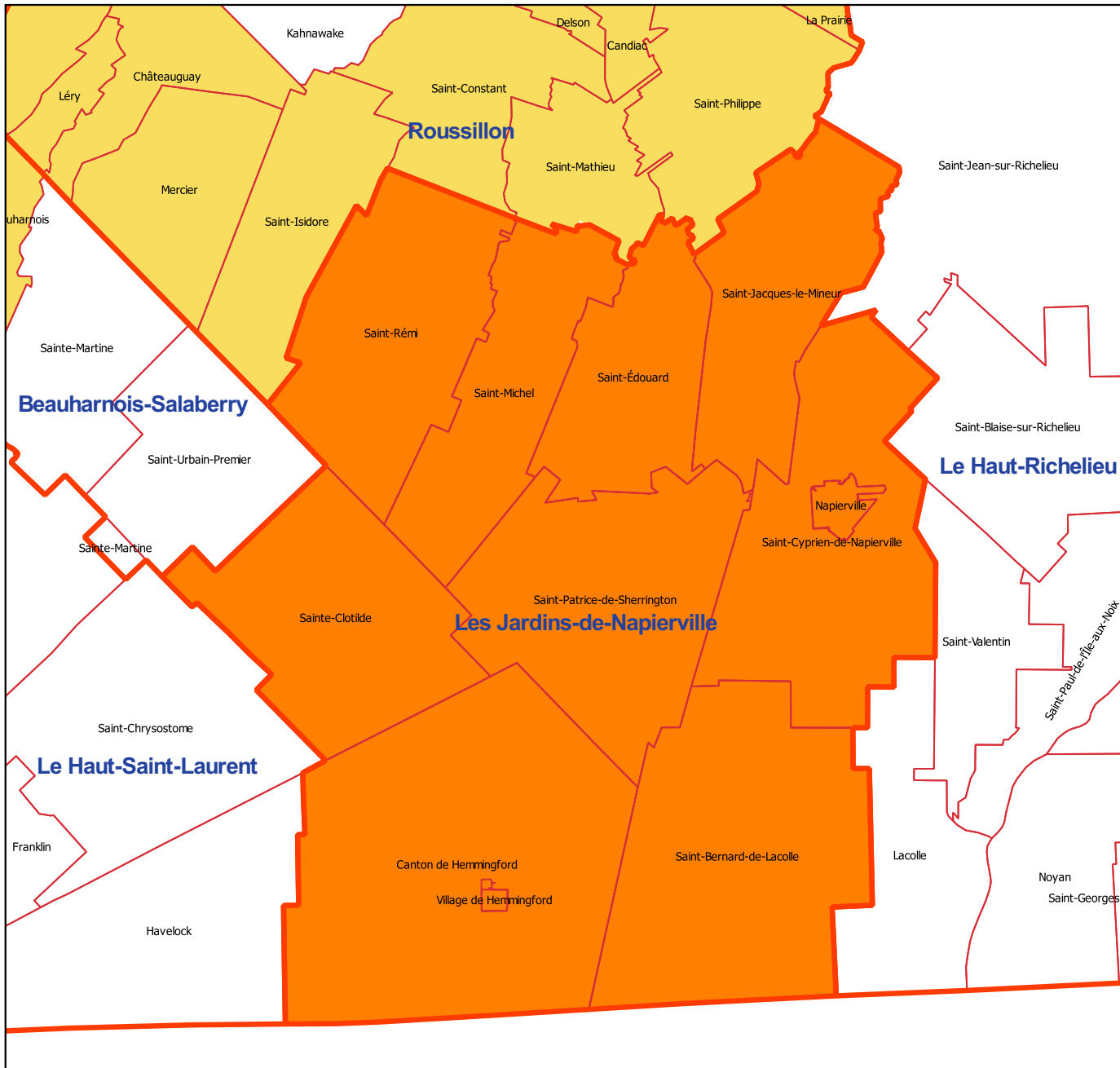






-  Municipalité régionale de comté
-  Région administrative
-  Les Jardins-de-Napierville
-  Communauté métropolitaine de Montréal

MRC des Jardins-de-Napierville
 Saint-Michel, août 2014
 Schéma d'aménagement
 et de développement
 révisé numéro URB-205
 Conception: Eric Déziel Géomorphologue
 Supervision: Sylvain Provencher Urbaniste

Coordinate System: NAD 1983 Transverse Mercator
 Projection: Transverse Mercator
 Datum: North American 1983
 Source:
 Base de données topographiques et administratives
 Base de données topographiques du Québec

2.2 Découpage administratif de la MRC des Jardins-de-Napierville



-  Municipalité régionale de comté
-  MRC des Jardins-de-Napierville
-  Municipalité
-  Communauté métropolitaine de Montréal

MRC des Jardins-de-Napierville
 Saint-Michel, 28 novembre 2016
 Règlement modifiant le schéma d'aménagement et
 de développement révisé numéro URB-205-4-2017
 Conception: Alexandre Hamelin, urbaniste-stagiaire

Coordinate System: NAD 1983 Transverse
 Mercator Projection: Transverse Mercator
 Datum: North America 1983

Source:
 Base de données topographiques et administratives
 Base de données topographiques du Québec