Chapitre 6 : Infrastructures, équipements et services publics

6.1. La répartition des infrastructures, équipements et services sur le territoire de la MRC 116

6.1.1. Les services de santé 116

6.1.2. Le réseau d'enseignement 117

6.1.2.1. La population scolaire 119

6.1.3. Les Centres de la Petite Enfance (CPE) 120

6.1.4. Les équipements sportifs 121

6.1.5. Les équipements culturels 121

6.1.6. La protection civile 123

6.1.7. Les infrastructures de filtration et de traitement des eaux usées 124

6.1.8. Les services gouvernementaux 125

6.1.8.1. L'administration locale 125

6.1.8.2. L'administration régionale et provinciale 126

6.1.8.3. Le développement économique 126

6.2. Les grandes orientations en matière d'infrastructures 127

Chapitre 6 Infrastructures, équipements et services publics

La MRC des Jardins-de-Napierville est dotée de plusieurs infrastructures et services publics répartis dans les diverses municipalités caractérisant le territoire de la MRC. Ces infrastructures sont reliées au domaine de la santé, de l'enseignement, de la culture, du loisir et du sport. Tous ces services sont d'une importance capitale pour le bien-être de la population de la MRC. Ce chapitre traitera donc de la localisation de ces différents services et infrastructures, ainsi que de leur évolution pour certains.

6.1. La répartition des infrastructures, équipements et services sur le territoire de la MRC

La carte 6.1 démontre la localisation des différentes infrastructures répertoriées sur le territoire de la MRC, pour chacune des municipalités.

6.1.1. Les services de santé

Les principaux centres de santé répertoriés sur le territoire sont : le centre local de services communautaires (CLSC) situé à Saint-Rémi et à Napierville, ainsi que le centre d'hébergement de Saint-Rémi (voir tableau 6.1).

Les CLSC sont des centres offrant des services de santé courants tels que des prélèvements, vaccination, consultations médicales avec ou sans rendez-vous, etc.

Le centre d'hébergement de Saint-Rémi offre aux citoyens des soins de longue durée, destinés aux personnes en perte d'autonomie.

TABLEAU 6.1 Répertoire des centres de santé sur le territoire de la MRC

Nom de l'établissement	Point de service	Adresse	Municipalité
CLSC Jardin-du-Québec	Napierville	509, Saint-Jacques	Napierville
CLSC Jardin-du-Québec	Saint-Rémi	2, Sainte-Famille	Saint-Rémi
Centre d'hébergement de Saint-Rémi	Saint-Rémi	110, rue du Collège	Saint-Rémi

Source : Compilation MRC des Jardins-de-Napierville

6.1.2. Le réseau d'enseignement

La commission scolaire des Grandes-Seigneuries regroupe la majorité des institutions scolaires francophones présentes sur le territoire de la MRC des Jardins-de-Napierville. Cependant l'école primaire de la municipalité de Saint-Jacques-le-Mineur est affiliée à la commission scolaire des Hautes-Rivières.

L'école primaire Hemmingford school, située dans la municipalité du Village de Hemmingford, fait partie de la commission scolaire New Frontiers.

Le tableau 6.2 répertorie les différentes institutions scolaires présentes sur le territoire, selon leur localisation ainsi que le degré d'enseignement pour chacune d'entre elles.

Tableau 6.2 Répertoire des établissements scolaires sur le territoire de la MRC des Jardins-de-Napierville

Nom de l'établissement	Localisation	Municipalité	Secteur	Type d'établissement	Commission scolaire
École Pierre-Bédard	24, rue Saint-Sauveur	Saint-Rémi	Public	école secondaire	Grandes-Seigneuries
École Clotilde-Raymond	95, rue Saint-André	Saint-Rémi	Public	école primaire	Grandes-Seigneuries
École Saint-Viateur – Clotilde-Raymond	60, rue Saint-Viateur	Saint-Rémi	Public	école primaire	Grandes-Seigneuries
Maison de l'Éducation aux adultes	58, rue Saint-Viateur	Saint-Rémi	Public	centre d'éducation des adultes	Grandes-Seigneuries
École Saint-Bernard	135, rang Saint-Claude	Saint-Bernard-de-Lacolle	Public	école primaire	Grandes-Seigneuries
École Sainte-Clotilde	2459, rue de l'Église	Sainte-Clotilde	Public	école primaire	Grandes-Seigneuries
École Saint-Patrice	227, rue Saint-Patrice	Saint-Patrice-de-Sherrington	Public	école primaire	Grandes-Seigneuries
École Louis-Cyr	319, rue Saint-Louis	Napierville	Public	école secondaire	Grandes-Seigneuries
École Daigneau	285, rue de l'Église	Napierville	Public	école primaire	Grandes-Seigneuries
Édifice Louis-Cyr	319, rue Saint-Louis	Napierville	Public	centre d'éducation des adultes	Grandes-Seigneuries
École Saint-Édouard	70, rue de l'École	Saint-Édouard	Public	école primaire	Grandes-Seigneuries
École Saint-Michel-Archange	430, place Saint-Michel	Saint-Michel	Public	école primaire	Grandes-Seigneuries
École Saint-Jacques	115, rue Renaud	Saint-Jacques-le-Mineur	Public	école primaire	Hautes Rivières
École Saint-Romain	557, rue Frontière	Hemmingford	Public	école primaire	Grandes-Seigneuries
Hemmingford School	548, avenue Champlain Est	Hemmingford	Public	école primaire	New Frontiers

Source : Compilation MRC des Jardins-de-Napierville

6.1.2.1. La population scolaire

Le tableau 6.3 démontre l'évolution de la population fréquentant les institutions situées sur le territoire de la MRC. La période 2006-2011 a été une période de décroissance.

Tableau 6.3 Évolution de la population scolaire de la MRC

Niveau d'étude	Observations 2006-2011				
	2006-2007	**2007-2008**	**2008-2009**	**2009-2010**	**2010-2011**
Maternelle	1 736	1 830	1 811	1 826	1 864
Primaire	11 346	11 039	10 972	10 945	11 164
Pré-secondaire	13 082	12 869	12 783	12 771	13 028
Secondaire	9 258	8 989	8 671	8 385	7 980
TOTAL	22 340	21 858	21 454	21 156	21 008

Source : Ministère de l'Éducation, du Loisir et du Sport, 18 février 2011

Le tableau 6.4 démontre les prévisions de population scolaire : la population scolaire sera en croissance pour la période des années 2011 à 2026.

Tableau 6.4 Prévisions de la population scolaire de la MRC

Niveau d'étude	Prévisions 2011-2026			
	2011-2012	**2016-2017**	**2021-2022**	**2025-2026**
Maternelle	1 930	2 115	2 114	2 140
Primaire	11 366	13 021	13 385	13 486
Pré-secondaire	13 296	15 136	15 499	15 626
Secondaire	7 530	7 573	8 731	8 985
TOTAL	20 826	22 709	24 230	24 611

Source : Ministère de l'Éducation, du Loisir et du Sport, 18 février 2011

Ces prévisions démontrent que la population scolaire sera en constante progression jusqu'en 2025. En fait, la clientèle totale prévue en 2026 dépasse de 2 271 élèves celle de l'année 2006. Le chapitre 4 nous indiquait précédemment que 40% des ménages seront construits dans la ville de Saint-Rémi, alors nous présumons que des 2 271 élèves de plus, environ 908 élèves proviendront de la ville de Saint-Rémi.

En fonction des prévisions du tableau 6.4, en 2026, 55% des élèves seront au secondaire contre 45% au pré-secondaire (primaire), cela nous fait donc 499 nouveaux élèves au secondaire et 409 nouveaux élèves au primaire. Selon ces prévisions, il faudra possiblement envisager la construction d'une nouvelle école primaire.

Au niveau de l'enseignement de niveau secondaire, l'école Pierre-Bédard, située à Saint-Rémi, reçoit la clientèle étudiante des municipalités suivantes : ville de Saint-Rémi, Saint-Michel, Sainte-Clotilde et Saint-Isidore. L'école Louis-Cyr, située à Napierville, reçoit la clientèle des municipalités suivantes : Napierville, Saint-Cyprien-de-Napierville, Saint-Bernard-de-Lacolle, Saint-Édouard et Saint-Patrice-de-Sherrington.

La croissance démographique prévue occasionnera possiblement la construction de nouvelles installations ou le réaménagement des établissements existants.

6.1.3. Les Centres de la Petite Enfance (CPE)

Le tableau 6.5 indique les CPE qui sont répertoriés sur le territoire de la MRC.

Tableau 6.5 Répertoire des Centres de la Petite Enfance

Nom de l'établissement	Adresse	Municipalité	Type d'établissement
Les Jeunes Pousses des Jardins-du-Québec	542, Goyette	Village de Hemmingford	CPE
Les Jeunes Pousses des Jardins-du-Québec	386, de l'Église	Napierville	CPE
CPE du Jardin Fleuri	2321, Sainte-Clotilde	Sainte-Clotilde	CPE
CPE du Jardin Fleuri	3, Derome	Saint-Edouard	CPE
CPE du Jardin Fleuri	690, Rhéaume	Saint-Michel	CPE
Les Jeunes Pousses des Jardins-du-Québec	222, des Loisirs	Saint-Patrice-de-Sherrington	CPE
CPE du Jardin Fleuri	81, St-André	Saint-Rémi	CPE

Source : Compilation MRC des Jardins-de-Napierville

6.1.4. Les équipements sportifs

Plusieurs centres sportifs sont présents sur le territoire de la MRC. Les principaux centres sportifs d'importance sont localisés dans les municipalités de Saint-Rémi et de Napierville. Par exemple, le centre sportif de Saint-Rémi est à portée régionale et attire plusieurs visiteurs à toutes occasions de l'année. On y retrouve une patinoire intérieure, un terrain de baseball, de soccer et de tennis. Cet équipement sportif important est également le lieu de rassemblement pour plusieurs évènements à déploiement régional, tels que la Fête Nationale du Québec et la Fiesta des Cultures.

La municipalité de Napierville possède également son complexe sportif avec une patinoire intérieure, un terrain de baseball, de soccer et de tennis.

Le tableau suivant présente les différents centres sportifs répertoriés dans la MRC.

Tableau 6.6 Répertoire des centres sportifs sur le territoire de la MRC

Nom de l'établissement	Adresse	Municipalité	Type d'établissement
Centre sportif régional Les Jardins du Québec	170, Saint-Viateur	Saint-Rémi	sportif
Centre sportif régional Louis-Cyr	50, de l'Aqueduc	Napierville	sportif
Chalet des loisirs Napierville et Saint-Cyprien	325, Saint-Louis	Napierville	sportif

Source : Compilation MRC des Jardins-de-Napierville

6.1.5. Les équipements culturels

La MRC des Jardins-de-Napierville est dotée de plusieurs infrastructures communautaires, permettant aux citoyens d'accéder à une multitude d'activités de loisirs. Chaque municipalité possède son centre communautaire ainsi qu'une bibliothèque et s'efforce d'offrir à ses citoyens des activités, cours et évènements de toutes sortes. De plus, certaines municipalités accueillent également des maisons de jeunes, offrant une gamme d'activités pour les adolescents. Finalement, il y a trois centres d'habitation communautaires situés dans les municipalités de Saint-Rémi, du Village de Hemmingford et de Napierville, destinés aux familles et aux individus de revenus modestes.

Tableau 6.7 Répertoire des centres communautaires et culturels sur le territoire de la MRC

Nom de l'établissement	Adresse	Municipalité	Type d'établissement
Centre communautaire de Napierville	262, de l'Église	Napierville	communautaire
Bibliothèque municipale de Napierville	290, Saint- Alexandre	Napierville	culturel
Office municipal d'habitation de Napierville	374, Saint-Alexandre	Napierville	communautaire
Maison des Jeunes L'Adoléus	327, Saint-Louis	Napierville	communautaire
Centre communautaire de Saint-Patrice-de-Sherrington	224, des Loisirs	Saint-Patrice-de-Sherrington	communautaire
Bibliothèque municipale de Saint-Patrice-de-Sherrington	234, des Loisirs	Saint -Patrice-de-Sherrington	culturel
Centre communautaire de Saint-Édouard	405-C, montée Lussier	Saint -Édouard	communautaire
Bibliothèque municipale de Saint-Édouard	405-B, montée Lussier	Saint -Édouard	culturel
Centre communautaire de Saint-Michel	412, place Saint-Michel	Saint -Michel	communautaire
Bibliothèque Municipale Claire-Lazure de Saint-Michel	440, place Saint-Michel	Saint -Michel	culturel
Centre communautaire de Saint-Rémi	25, Saint-Sauveur	Saint-Rémi	communautaire
Bibliothèque municipale de Saint-Rémi	25, Saint-Sauveur	Saint-Rémi	culturel
La Rémoise (OSBL)	10, rue Sainte-Famille	Saint-Rémi	communautaire
Maison des Jeunes L'Adomissile	100, de la Gare	Saint-Rémi	communautaire
Centre communautaire de Sainte-Clotilde	824, rang 2	Sainte-Clotilde	communautaire
Bibliothèque municipale de Sainte-Clotilde	2452, chemin de l'Église	Sainte-Clotilde	culturel
Centre récréatif de Hemmingford	550, Goyette	Village de Hemmingford	culturel
Maison culturelle du Vieux Couvent	549, rue Frontière	Village de Hemmingford	culturel
Bibliothèque communautaire de Hemmingford	552, Goyette	Village de Hemmingford	culturel
Office Municipal d'Habitation de Hemmingford	570, Bouchard	Village de Hemmingford	communautaire
Maison des Jeunes de la Frontière	505, Frontière	Village de Hemmingford	communautaire
Centre culturel Jules-Rome	113, rang Saint-Claude	Saint-Bernard-de-Lacolle	culturel
Bibliothèque municipale Saint-Bernard-de-Lacolle	113, rang Saint-Claude	Saint-Bernard-de-Lacolle	culturel
Bibliothèque municipale de Saint-Jacques-le-Mineur	89, Principale	Saint-Jacques-le-Mineur	culturel
Chalet des Loisirs	263, Édouard VII	Saint-Jacques-le-Mineur	culturel
Centre communautaire Saint-Jacques-le-Mineur	119, rue Renaud	Saint-Jacques-le-Mineur	communautaire

Source : Compilation MRC des Jardins-de-Napierville

6.1.6. La protection civile

En ce qui concerne la sécurité civile, tout le territoire de la MRC est desservi par la Sûreté du Québec et le poste de police est situé à Napierville. Il n'y a donc pas de corps policier municipal présent sur le territoire.

Pour ce qui est de la sécurité incendie, la plupart des municipalités possèdent leur caserne d'incendie ou la partagent avec une municipalité voisine.

Tableau 6.8 Répertoire des casernes d'incendie et poste de police sur le territoire de la MRC

Nom de l'établissement	Adresse	Municipalité	Type d'établissement
Service d'incendie caserne 36	567, route 202	Canton de Hemmingford	Caserne
Service d'incendie caserne 34	260, Saint-Nicolas	Napierville	Caserne
Sûreté du Québec	522, Saint-Jacques	Napierville	Poste de police
Service d'incendie caserne 31	405-D, montée Lussier	Saint-Édouard	Caserne
Service d'incendie caserne 42	139, Saint-André	Saint-Bernard-de-Lacolle	Caserne
Service d'incendie caserne 37	3047, Routhier	Sainte-Clotilde	Caserne
Service d'incendie caserne 33	93, Principale	Saint-Jacques-le-Mineur	Caserne
Service d'incendie caserne 30	374, Blais	Saint-Michel	Caserne
Service d'incendie caserne 32	298, Saint-Patrice	Saint-Patrice-de-Sherrington	Caserne
Service d'incendie caserne 29	15, Bourdeau	Saint-Rémi	Caserne

Source : Compilation MRC des Jardins-de-Napierville

6.1.7. Les infrastructures de filtration et de traitement des eaux usées

Le tableau suivant illustre les lieux d'opération des systèmes de filtration et d'épuration des eaux présents sur le territoire.

Tableau 6.9 Répertoire des infrastructures de filtration et de traitement des eaux usées sur le territoire de la MRC

Nom de l'établissement	Adresse	Municipalité	Type d'établissement
Station d'épuration des eaux	648, rte 219	Canton de Hemmingford	Municipal
Usine de filtration	574, Champlain	Village de Hemmingford	Municipal
Station d'épuration des eaux	240-242, Poupart	Napierville	Municipal
Usine de filtration	241, Poupart	Napierville	Municipal
Station d'épuration des eaux	10, des Peupliers	Sainte-Clotilde	Municipal
Station d'épuration des eaux	19, Derome	Saint-Edouard	Municipal
Station d'épuration des eaux	lot 2 711 679	Saint-Jacques-le-Mineur	Municipal
Usine de filtration	lot 2 710 812	Saint-Jacques-le-Mineur	Municipal
Station d'épuration des eaux	109, Fortin	Saint-Patrice-de-Sherrington	Municipal
Station d'épuration des eaux	200, boul. Saint-Rémi	Saint-Rémi	Municipal

Source : Compilation MRC des Jardins-de-Napierville

6.1.8. Les services gouvernementaux

6.1.8.1. L'administration locale

Chaque municipalité est dotée de son administration locale, qui est localisée dans un hôtel de ville auquel est joint un garage municipal. Dans le cas de certaines municipalités, le garage municipal est situé à une autre adresse.

Tableau 6.10 Répertoire des hôtels de ville et garages municipaux sur le territoire de la MRC

Nom de l'établissement	Adresse	Municipalité	Type d'établissement
Garage municipal	99, de la Gare	Napierville	Municipal
Hôtel de ville	260, de l'Église	Napierville	Municipal
Garage municipal	60, de l'École	Saint-Édouard	Municipal
Hôtel de ville	405-C, montée Lussier	Saint-Edouard	Municipal
Hôtel de ville Village de Hemmingford	505, Frontière	Hemmingford	Municipal
Hôtel de ville Canton de Hemmingford	505, Frontière	Hemmingford	Municipal
Hôtel de ville	116, Saint-Claude	Saint-Bernard-de-Lacolle	Municipal
Garage municipal	114, Saint-Claude	Saint-Bernard-de-Lacolle	Municipal
Hôtel de ville	121, rang Cyr	Saint-Cyprien-de-Napierville	Municipal
Hôtel de ville	2452, de l'Église	Sainte-Clotilde	Municipal
Hôtel de ville	91, Principale	Saint-Jacques-le-Mineur	Municipal
Service des travaux publics	380, Blais	Saint-Michel	Municipal
Hôtel de ville	1700, Principale	Saint-Michel	Municipal
Hôtel de ville	300, Saint-Patrice	Saint-Patrice-de-Sherrington	Municipal
Hôtel de ville	105 de la Mairie	Saint-Rémi	Municipal
Garage municipal	290, rue de l'Église	Saint-Rémi	Municipal

Source : Compilation MRC des Jardins-de-Napierville

6.1.8.2. L'administration régionale et provinciale

Il y a également des organismes à caractère régional et provincial qui sont répertoriés sur le territoire de la MRC, ceux-ci étant indispensables pour la bonne gestion de l'administration régionale et provinciale.

Tableau 6.11 Répertoire des établissements à caractère régional et provincial sur le territoire de la MRC

Nom de l'établissement	Adresse	Municipalité	Type d'établissement
Cour municipale commune	105, de la Mairie	Saint-Rémi	Régional
MRC des Jardins-de-Napierville	1767, Principale	Saint-Michel	Régional
Ministère des Transports du Québec	520, Saint-Jacques	Napierville	Provincial

Source : Compilation MRC des Jardins-de-Napierville

6.1.8.3. Le développement économique

Tableau 6.12 Répertoire des organismes de soutien économique sur le territoire de la MRC

Nom de l'établissement	Adresse	Municipalité
CLD des Jardins-de-Napierville	361, Saint-Jacques	Napierville
Chambre de commerce	1009, Notre-Dame	Saint-Rémi
Carrefour Jeunesse emploi	18, de l'Église	Saint-Rémi
Centre local d'emploi (sera relocalisé à Saint-Constant à compter d'octobre 2014)	221, de l'Église	Saint-Rémi

Source : Compilation MRC des Jardins-de-Napierville

Tableau 6.13 Répertoire des syndicats régionaux sur le territoire de la MRC

Nom de l'établissement	Adresse	Municipalité
Fédération UPA St-Jean-Valleyfield	6, du Moulin	Saint-Rémi

Source : Compilation MRC des Jardins-de-Napierville

6.2. Les grandes orientations en matière d'infrastructures

Selon les statistiques établies dans le chapitre 3, la population de la MRC des Jardins-de-Napierville sera en croissance jusqu'en 2029. Avec cet accroissement de population, il est important de prévoir des infrastructures qui seront capables de soutenir un plus grand nombre de citoyens.

Au niveau des centres de santé, il sera primordial au cours des prochaines années, d'évaluer la capacité d'accueil de ceux-ci, afin de répondre aux besoins de tous les citoyens de la MRC. Les infrastructures de santé à portée régionale devront s'implanter dans un pôle économique principal.

Il en est de même pour les établissements d'éducation. S'il y a une augmentation des naissances ou s'il y a de plus en plus de jeunes ménages avec enfants qui viennent s'établir sur le territoire de la MRC, il y aura certainement une hausse de la demande en places dans les CPE et dans les écoles. Il sera donc important de prévoir la construction de nouvelles infrastructures d'enseignement si tel est le cas dans le futur. Les infrastructures d'éducation secondaire et post-secondaire, s'il y a lieu, devront s'implanter dans un pôle économique principal.

La majorité des équipements sportifs et culturels sont déjà en place et l'augmentation de la population devrait les rentabiliser. Les infrastructures de sport à portée régionale devront s'implanter dans un pôle économique principal.

Toute autre infrastructure ou bureau régional devra s'implanter dans un pôle économique principal.

6.1 Infrastructures, équipements et services publics

Saint-Rémi

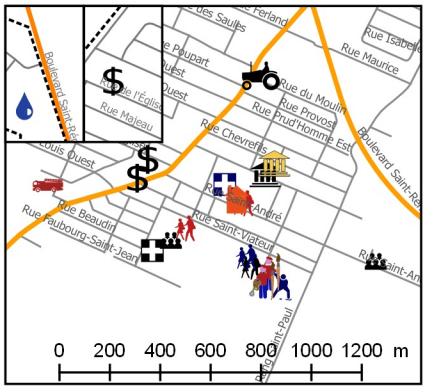

Saint-Michel

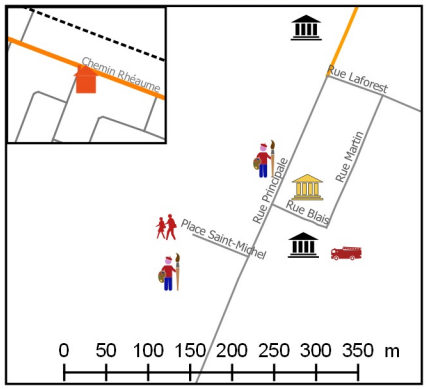

Saint-Édouard

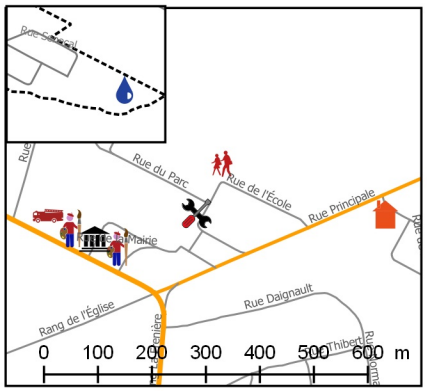

Sainte-Clotilde

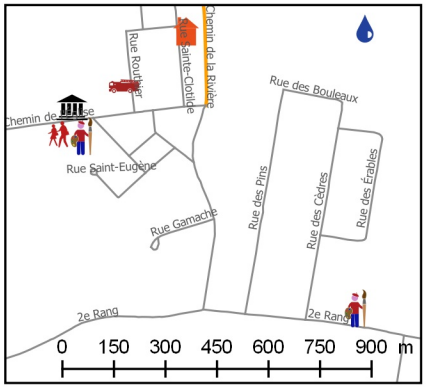

Saint-Patrice-de-Sherrington

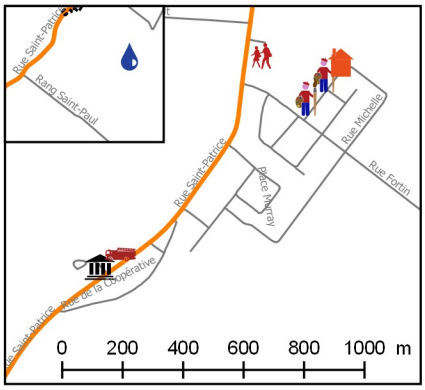

Saint-Jacques-le-Mineur

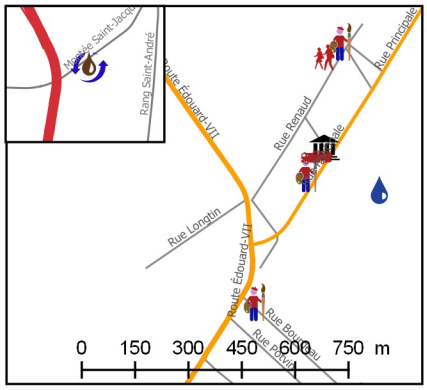

Hemmingford

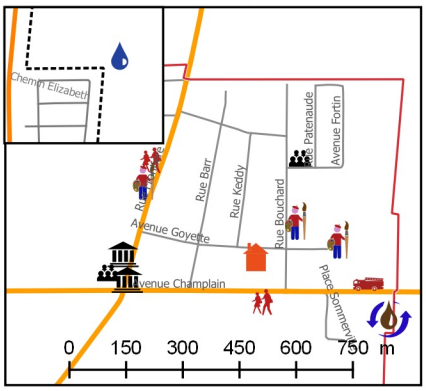

Saint-Bernard-de-Lacolle

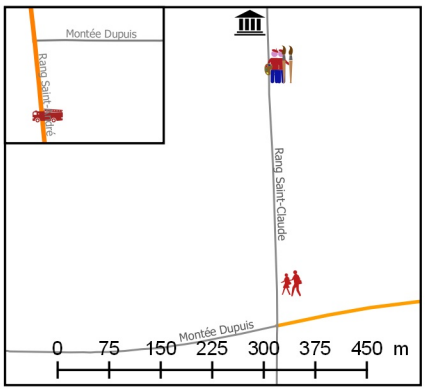

Napierville/Saint-Cyprien-de-Napierville

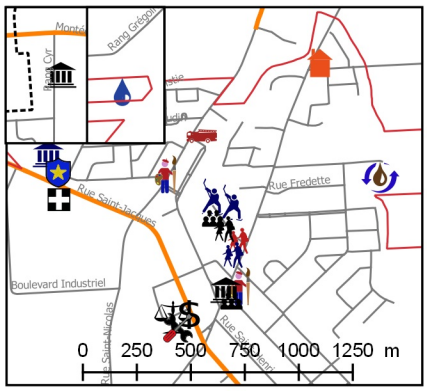

- École Primaire
- École Secondaire
- Administration locale
- Administration provinciale
- Administration régionale
- Centre d'éducation aux adultes
- Centre d'hébergement
- CLSC
- Communautaire
- Sportif
- Culturel
- Développement économique
- Garage municipal et sécurité publique
- Palais de justice et bureau d'enregistrement
- Sécurité publique
- Service de protection des incendies
- Station d'épuration des eaux
- Syndicat agricole régionale
- Usine de filtration
- CPE
- Limites municipales
- Périmètre urbain

MRC des Jardins-de-Napierville
Saint-Michel, 15 décembre 2016
Règlement modifiant le schéma d'aménagement et de développement révisé numéro URB-205-4-2017
Conception: Alexandre Hamelin, urbaniste-stagiaire

Coordinate System: NAD 1983 Transverse Mercator
Projection: Transverse Mercator
Datum: North America 1983

Source:
Base de données topographique et administrative